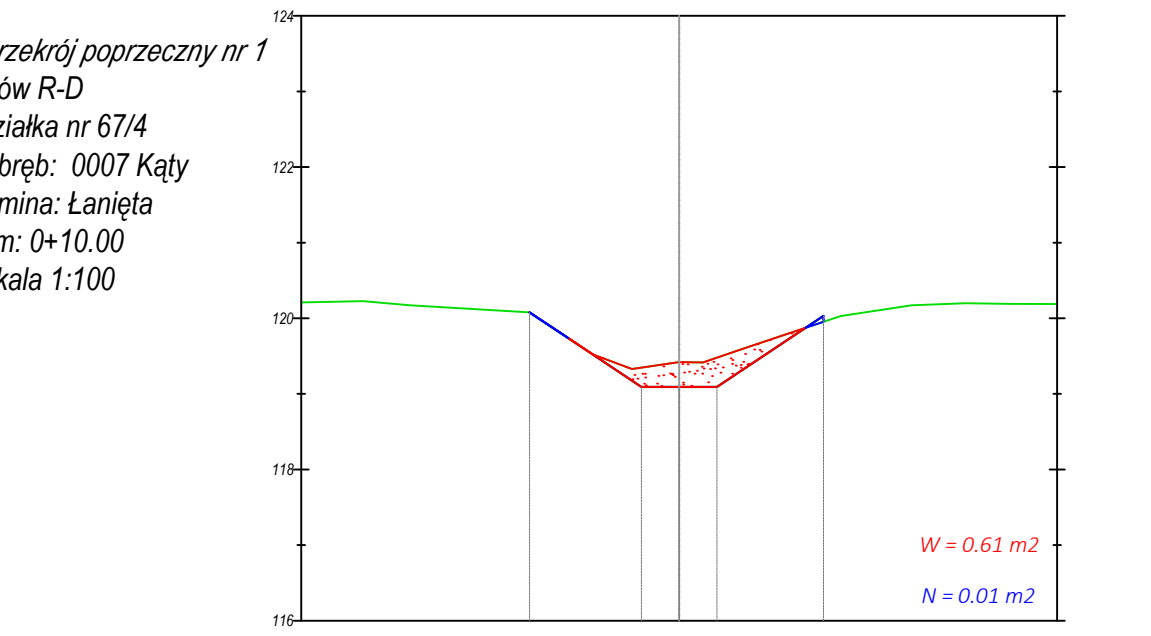
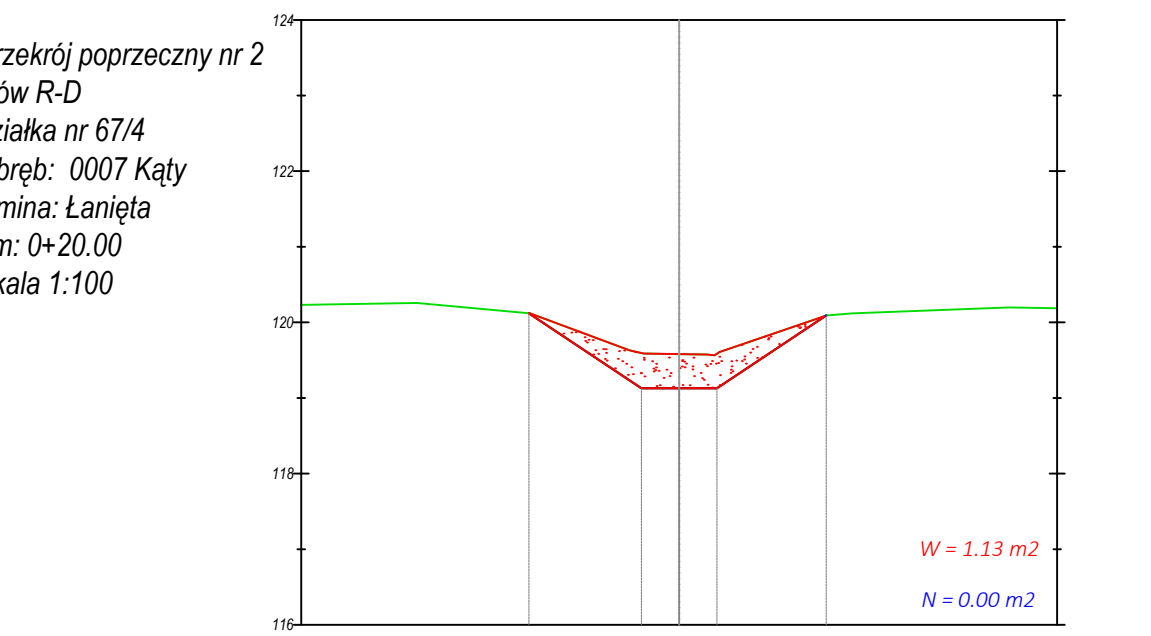


Przekrój poprzeczny nr 1
Rów R-D
działka nr 67/4
Obręb: 0007 Kąty
Gmina: Łanięta
hm: 0+10.00
Skala 1:100



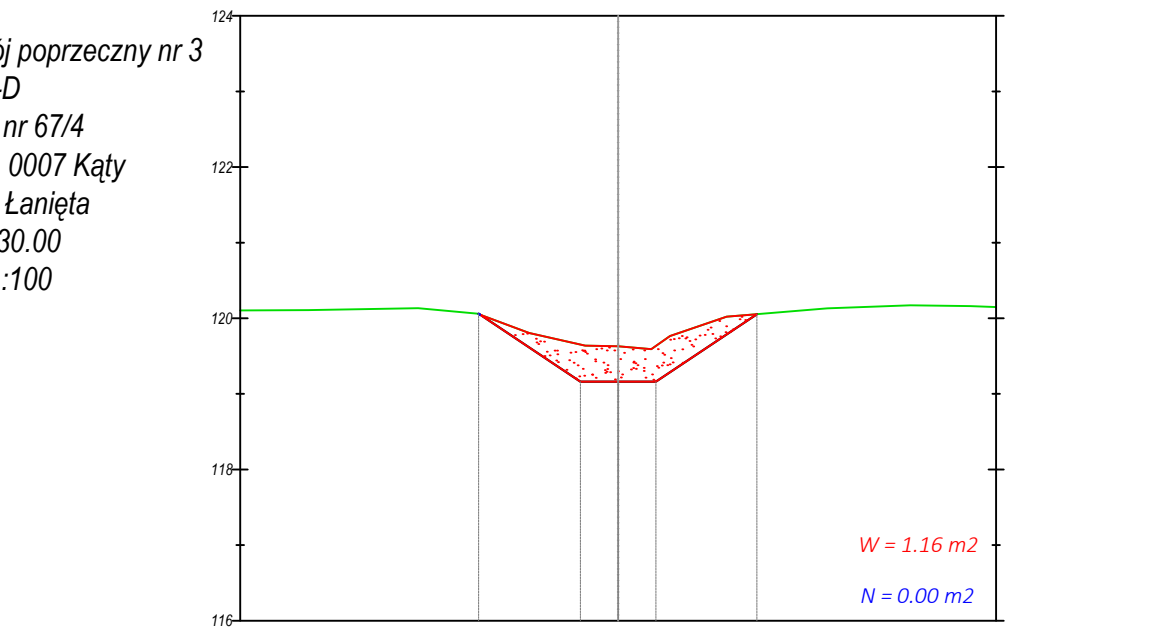
Odsunięcia od osi	
Rzędne projektowe	
Rzędne terenu	

Przekrój poprzeczny nr 2
Rów R-D
działka nr 67/4
Obręb: 0007 Kąty
Gmina: Łanięta
hm: 0+20.00
Skala 1:100



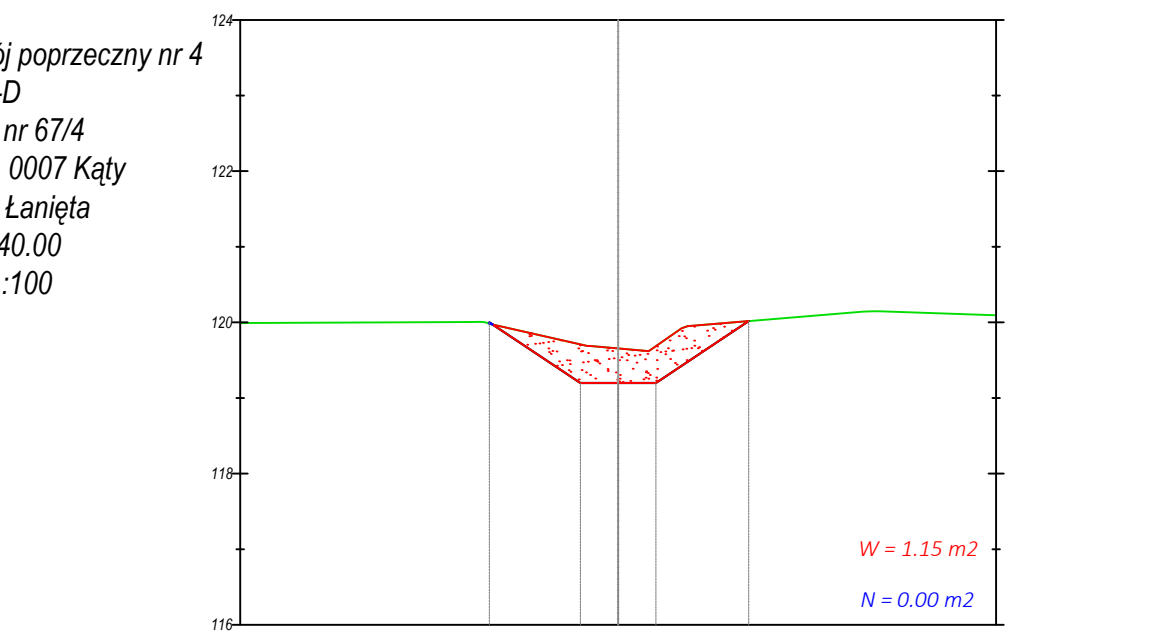
Odsunięcia od osi	
Rzędne projektowe	
Rzędne terenu	

Przekrój poprzeczny nr 3
Rów R-D
działka nr 67/4
Obręb: 0007 Kąty
Gmina: Łanięta
hm: 0+30.00
Skala 1:100



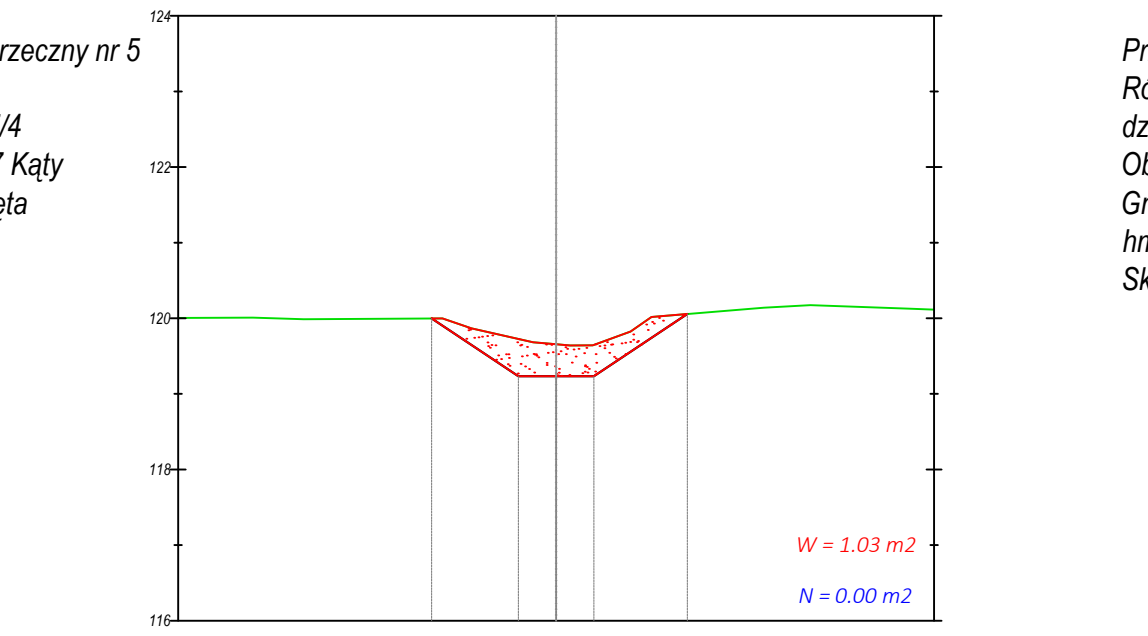
Odsunięcia od osi	
Rzędne projektowe	
Rzędne terenu	

Przekrój poprzeczny nr 4
Rów R-D
działka nr 67/4
Obręb: 0007 Kąty
Gmina: Łanięta
hm: 0+40.00
Skala 1:100



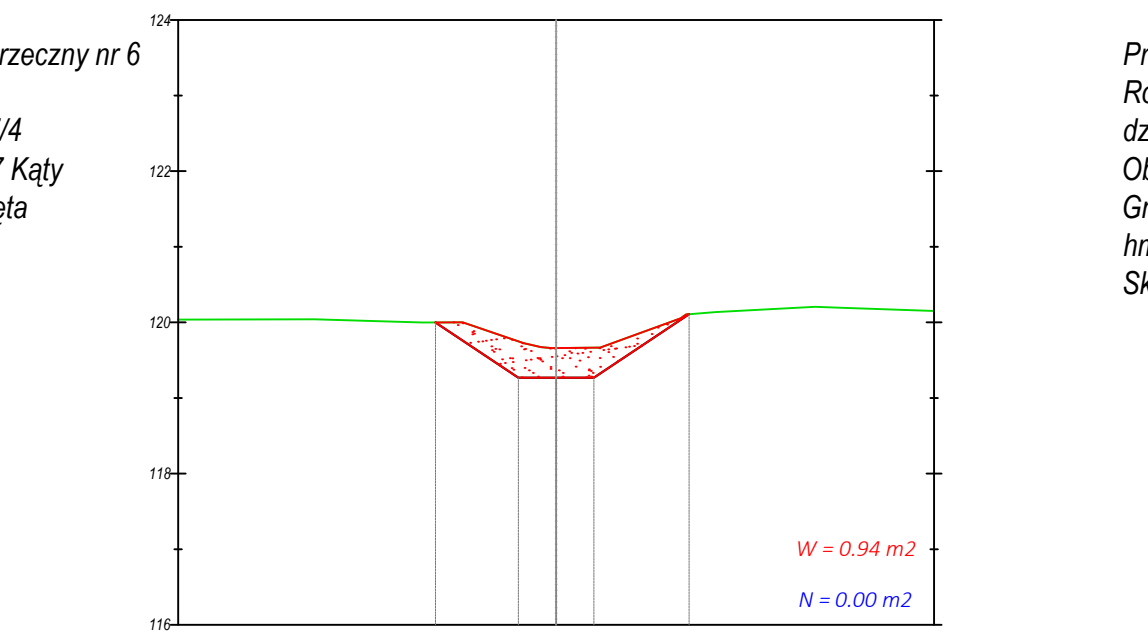
Odsunięcia od osi	
Rzędne projektowe	
Rzędne terenu	

Przekrój poprzeczny nr 5
Rów R-D
działka nr 67/4
Obręb: 0007 Kąty
Gmina: Łanięta
hm: 0+50.00
Skala 1:100



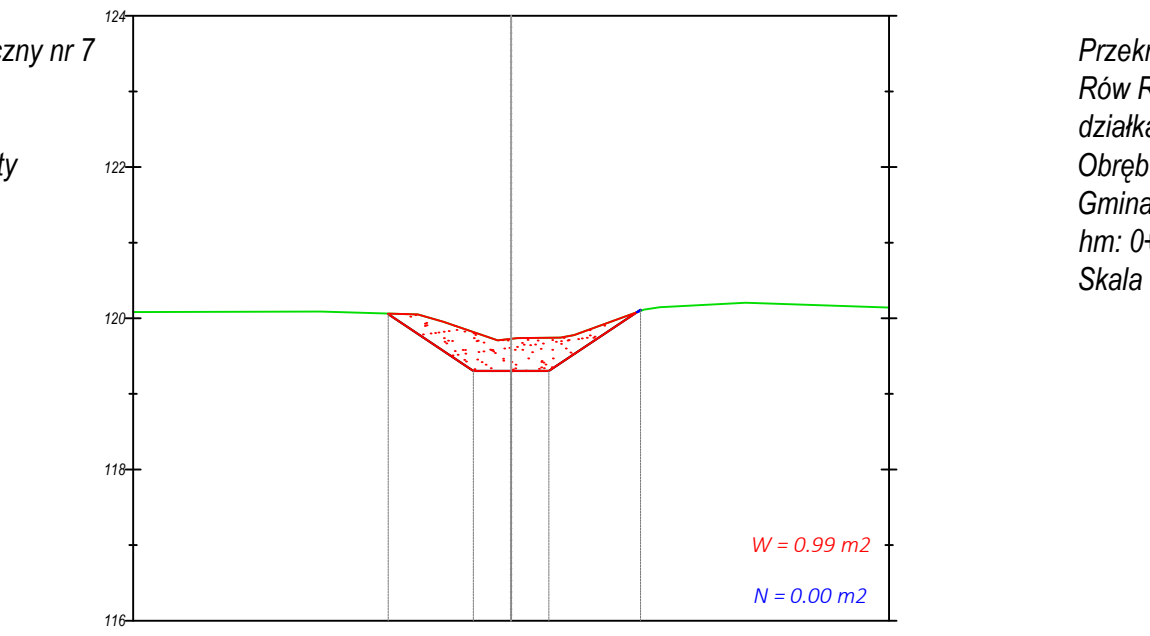
Odsunięcia od osi	
Rzędne projektowe	
Rzędne terenu	

Przekrój poprzeczny nr 6
Rów R-D
działka nr 67/4
Obręb: 0007 Kąty
Gmina: Łanięta
hm: 0+60.00
Skala 1:100



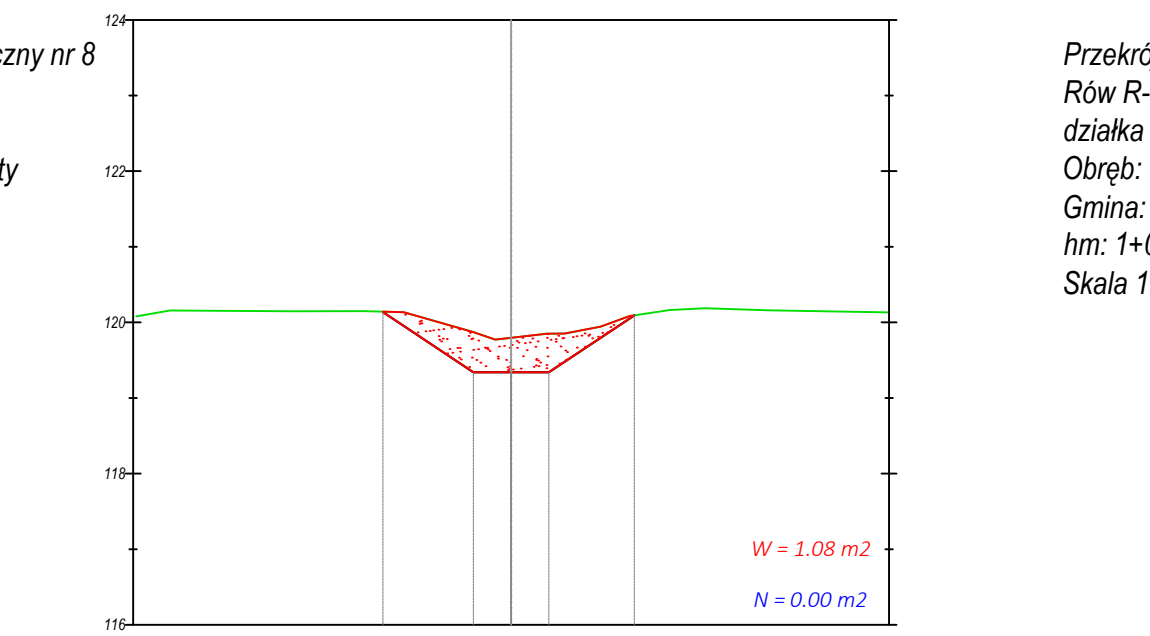
Odsunięcia od osi	
Rzędne projektowe	
Rzędne terenu	

Przekrój poprzeczny nr 7
Rów R-D
działka nr 67/4
Obręb: 0007 Kąty
Gmina: Łanięta
hm: 0+70.00
Skala 1:100



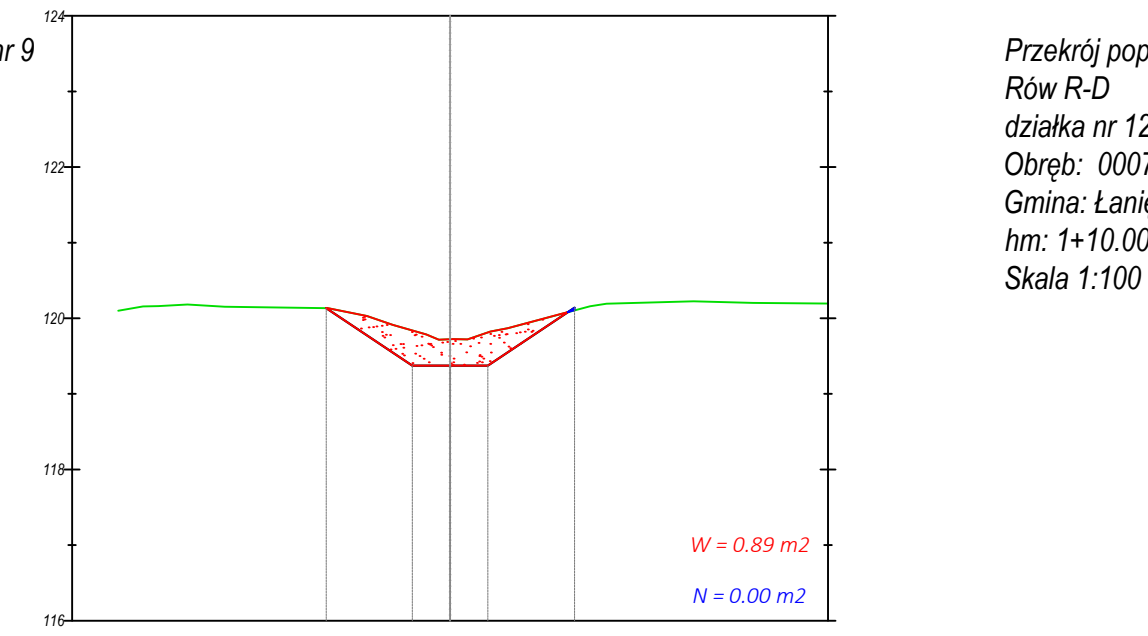
Odsunięcia od osi	
Rzędne projektowe	
Rzędne terenu	

Przekrój poprzeczny nr 8
Rów R-D
działka nr 67/4
Obręb: 0007 Kąty
Gmina: Łanięta
hm: 1+00.00
Skala 1:100



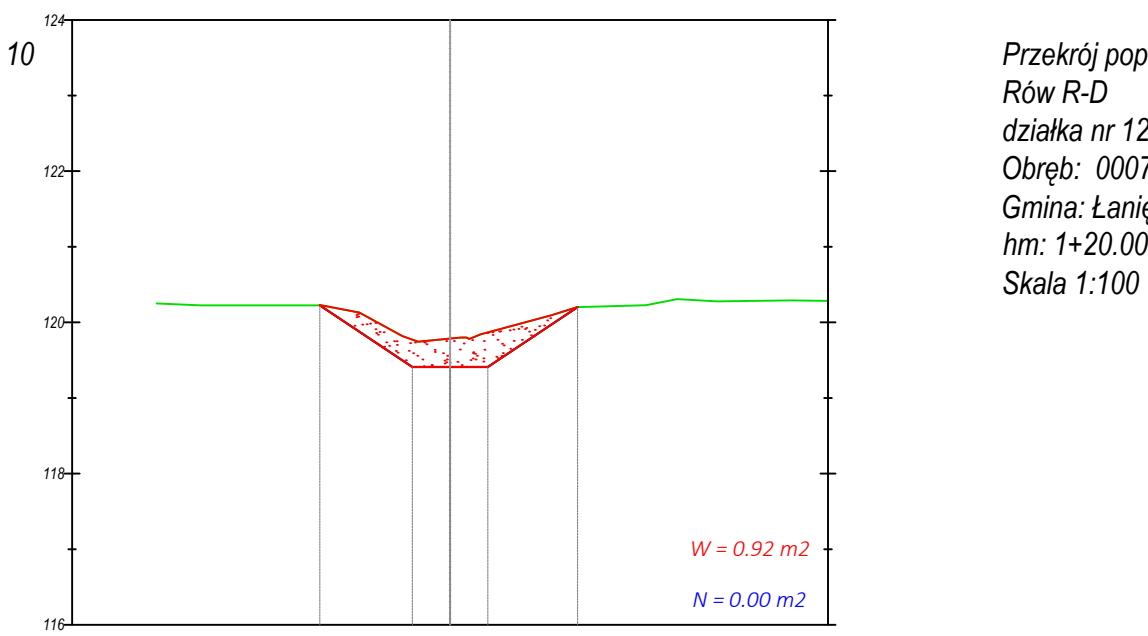
Odsunięcia od osi	
Rzędne projektowe	
Rzędne terenu	

Przekrój poprzeczny nr 9
Rów R-D
działka nr 67/4
Obręb: 0007 Kąty
Gmina: Łanięta
hm: 0+80.00
Skala 1:100



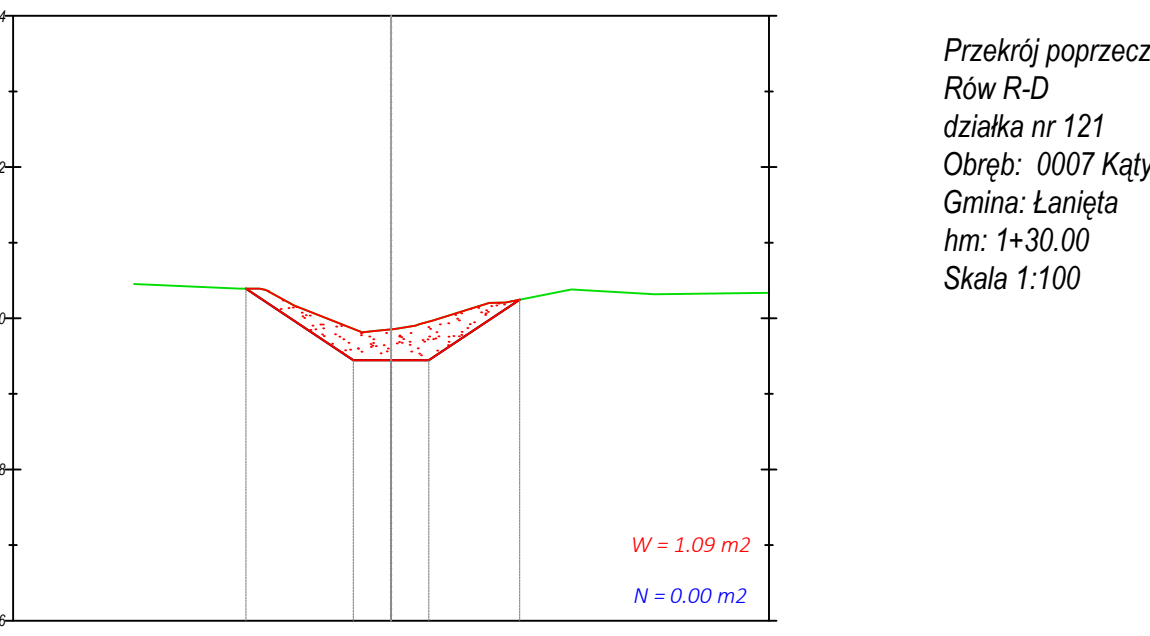
Odsunięcia od osi	
Rzędne projektowe	
Rzędne terenu	

Przekrój poprzeczny nr 10
Rów R-D
działka nr 121
Obręb: 0007 Kąty
Gmina: Łanięta
hm: 1+00.00
Skala 1:100



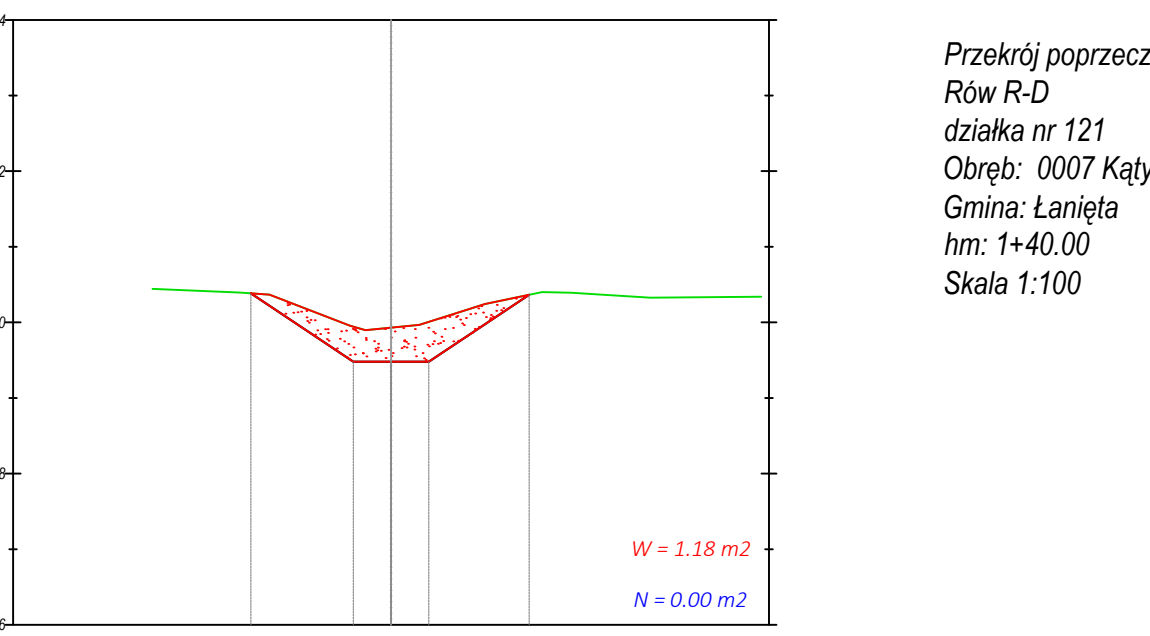
Odsunięcia od osi	
Rzędne projektowe	
Rzędne terenu	

Przekrój poprzeczny nr 11
Rów R-D
działka nr 121
Obręb: 0007 Kąty
Gmina: Łanięta
hm: 1+10.00
Skala 1:100



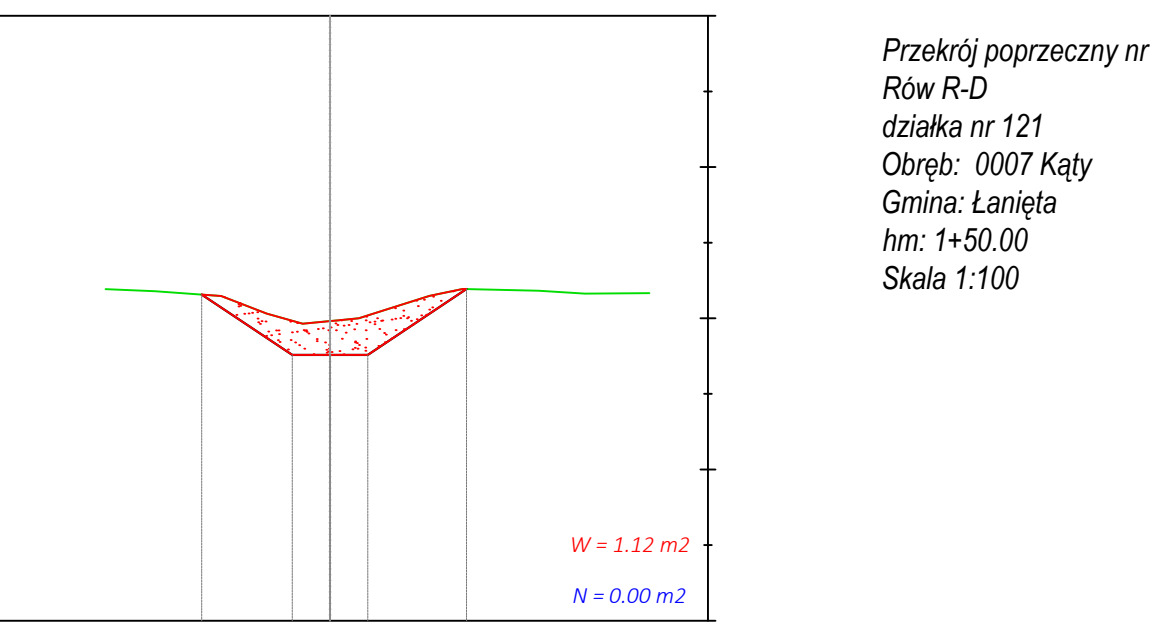
Odsunięcia od osi	
Rzędne projektowe	
Rzędne terenu	

Przekrój poprzeczny nr 12
Rów R-D
działka nr 121
Obręb: 0007 Kąty
Gmina: Łanięta
hm: 1+20.00
Skala 1:100



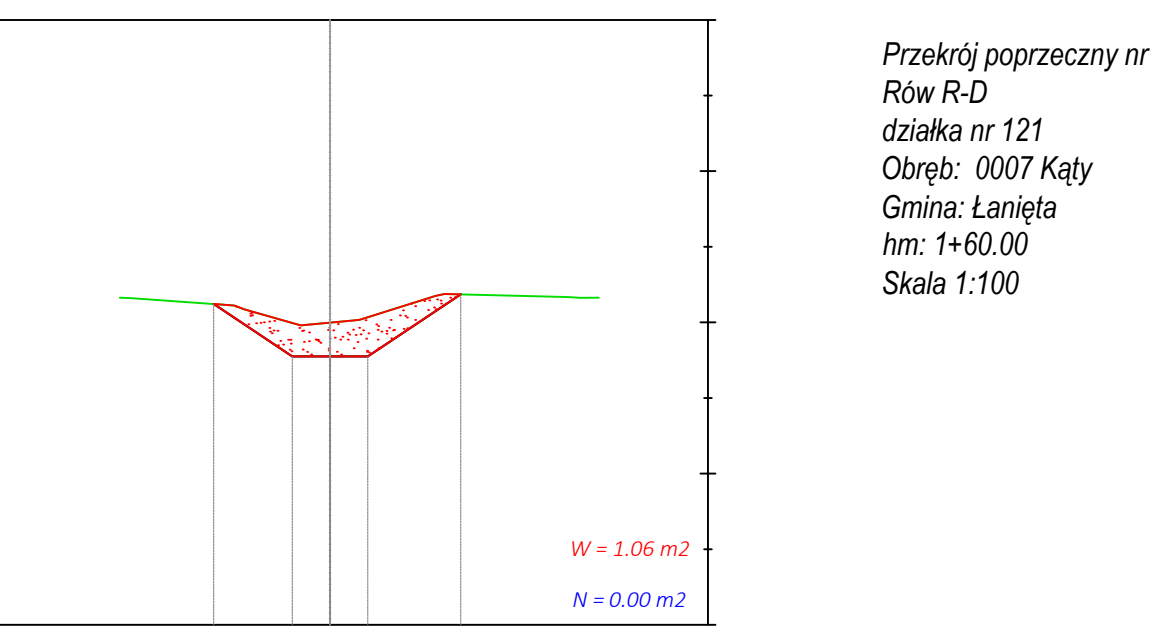
Odsunięcia od osi	
Rzędne projektowe	
Rzędne terenu	

Przekrój poprzeczny nr 13
Rów R-D
działka nr 121
Obręb: 0007 Kąty
Gmina: Łanięta
hm: 1+30.00
Skala 1:100



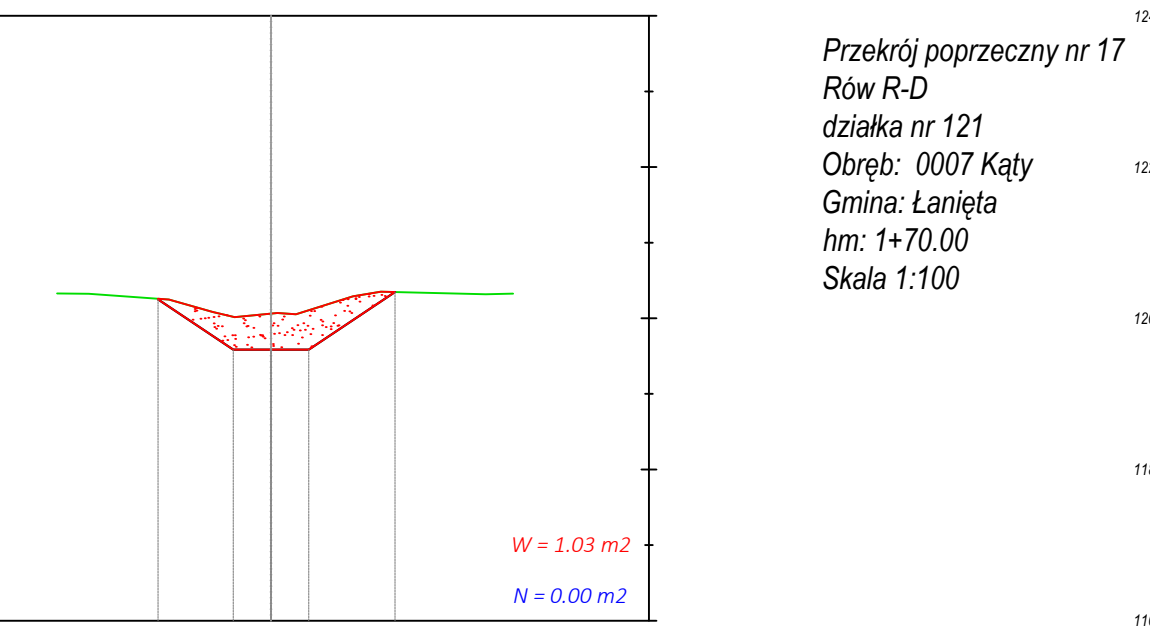
Odsunięcia od osi	
Rzędne projektowe	
Rzędne terenu	

Przekrój poprzeczny nr 14
Rów R-D
działka nr 121
Obręb: 0007 Kąty
Gmina: Łanięta
hm: 1+40.00
Skala 1:100



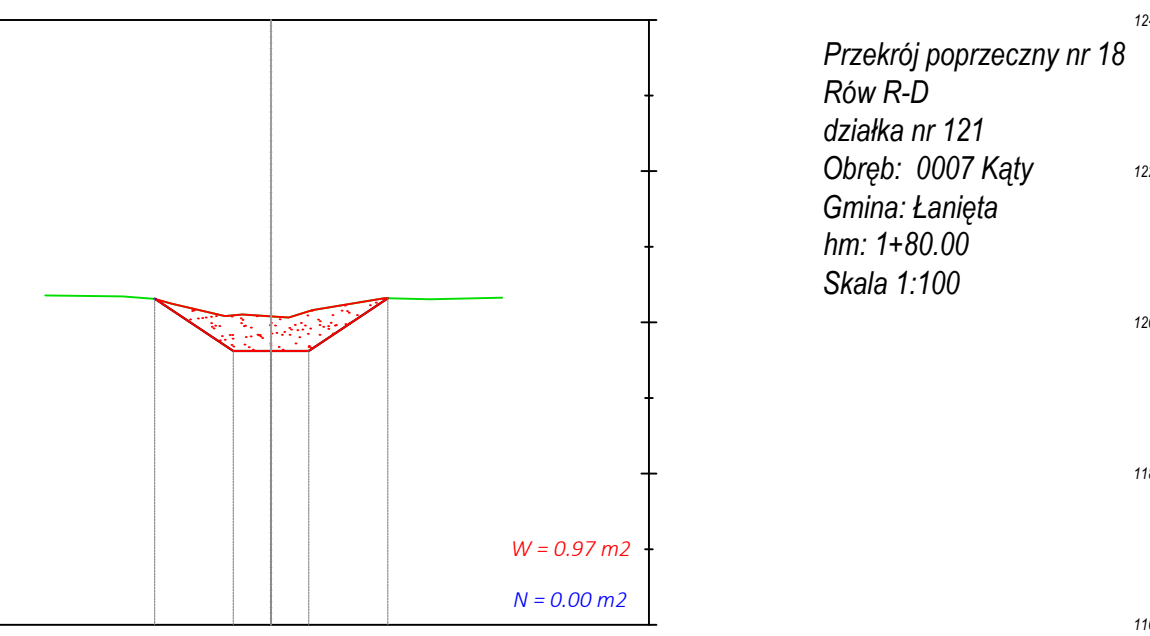
Odsunięcia od osi	
Rzędne projektowe	
Rzędne terenu	

Przekrój poprzeczny nr 15
Rów R-D
działka nr 121
Obręb: 0007 Kąty
Gmina: Łanięta
hm: 1+50.00
Skala 1:100



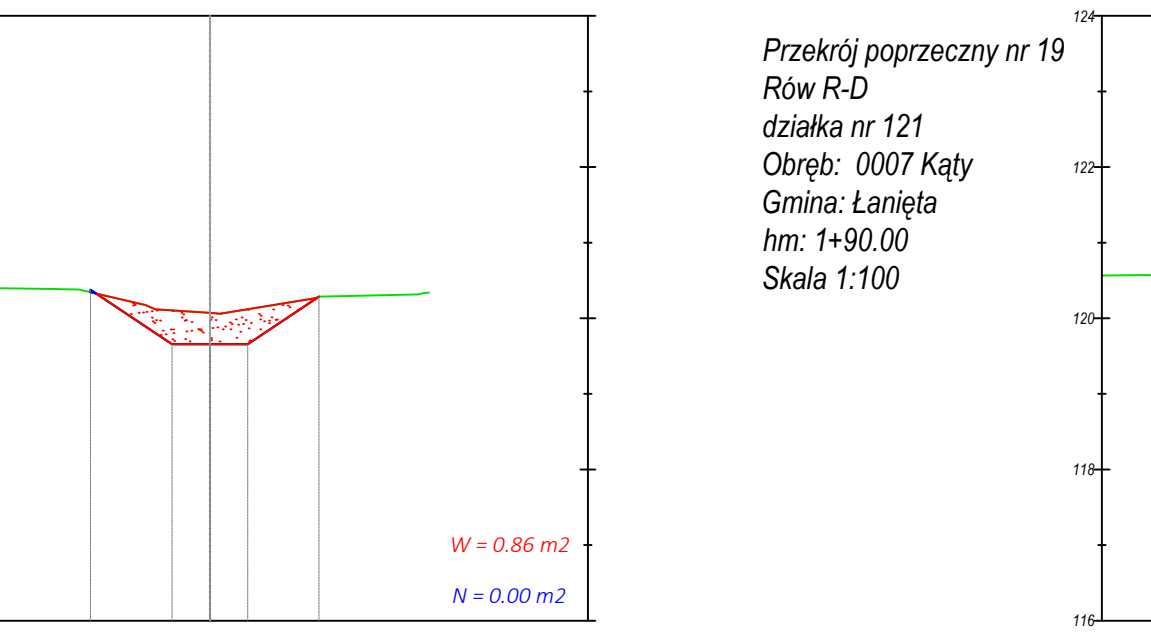
Odsunięcia od osi	
Rzędne projektowe	
Rzędne terenu	

Przekrój poprzeczny nr 16
Rów R-D
działka nr 121
Obręb: 0007 Kąty
Gmina: Łanięta
hm: 1+60.00
Skala 1:100



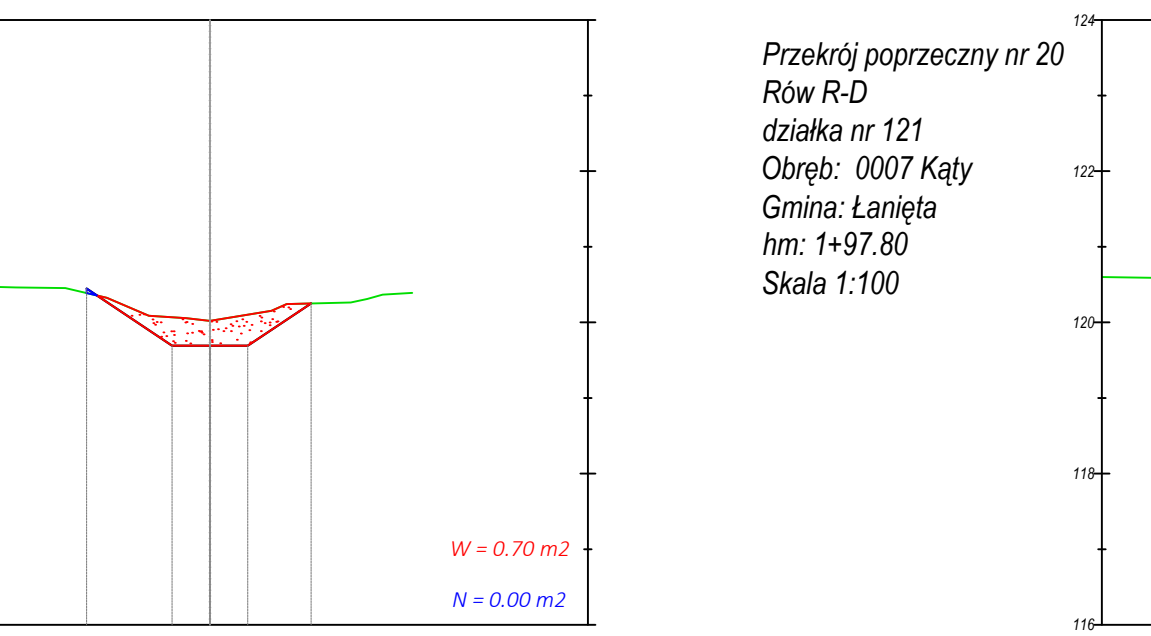
Odsunięcia od osi	
Rzędne projektowe	
Rzędne terenu	

Przekrój poprzeczny nr 17
Rów R-D
działka nr 121
Obręb: 0007 Kąty
Gmina: Łanięta
hm: 1+70.00
Skala 1:100



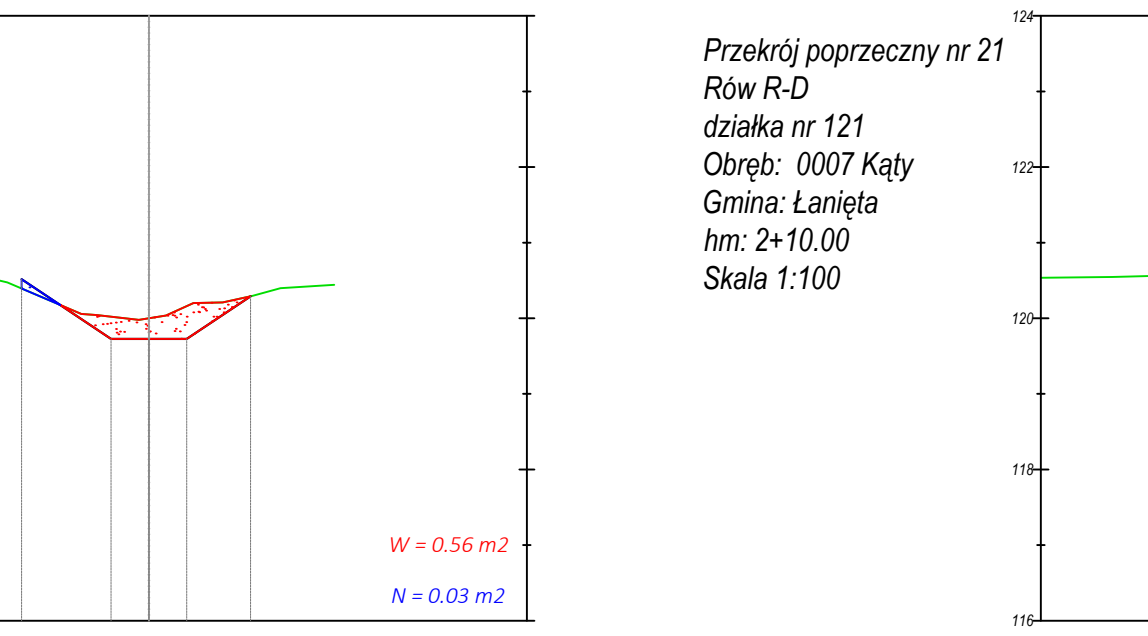
Odsunięcia od osi	
Rzędne projektowe	
Rzędne terenu	

Przekrój poprzeczny nr 18
Rów R-D
działka nr 121
Obręb: 0007 Kąty
Gmina: Łanięta
hm: 1+80.00
Skala 1:100



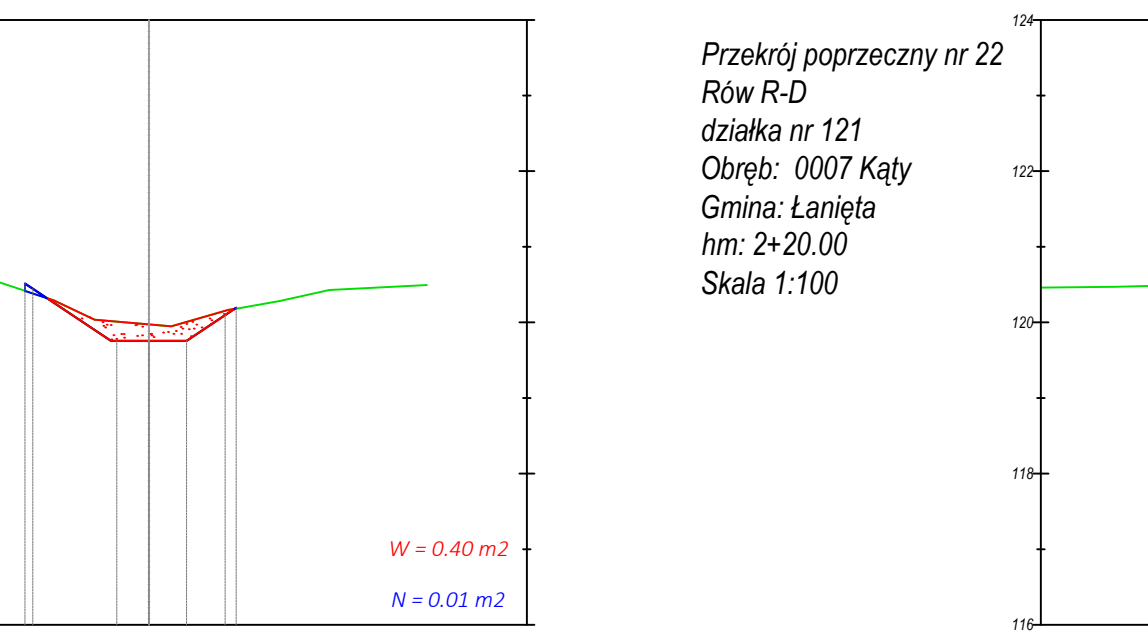
Odsunięcia od osi	
Rzędne projektowe	
Rzędne terenu	

Przekrój poprzeczny nr 19
Rów R-D
działka nr 121
Obręb: 0007 Kąty
Gmina: Łanięta
hm: 1+90.00
Skala 1:100



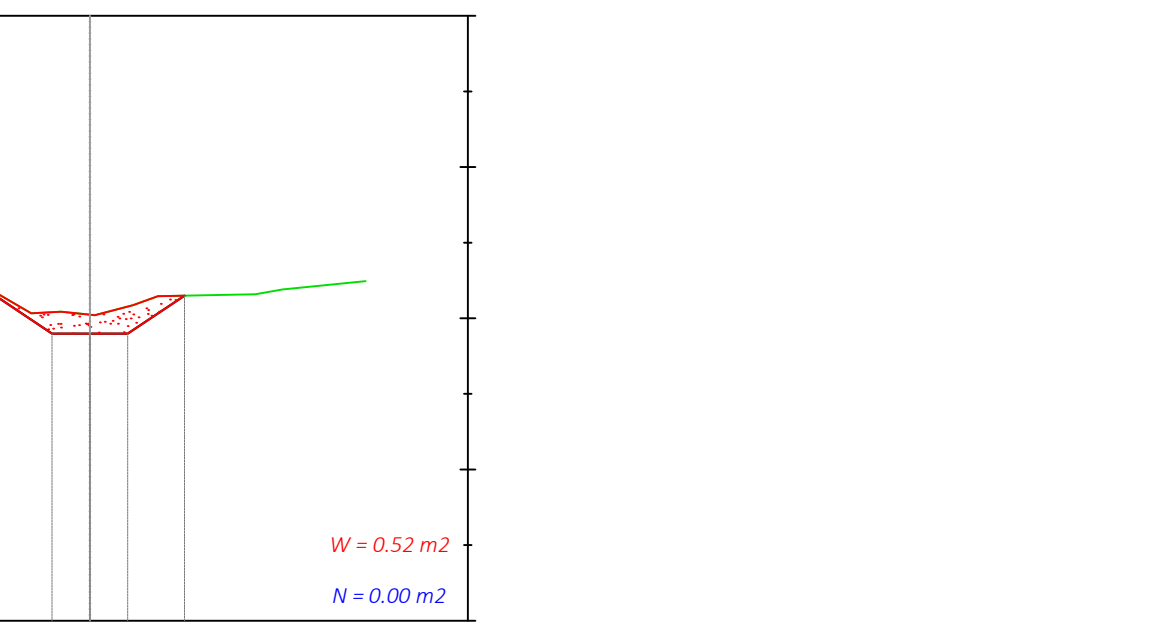
Odsunięcia od osi	
Rzędne projektowe	
Rzędne terenu	

Przekrój poprzeczny nr 20
Rów R-D
działka nr 121
Obręb: 0007 Kąty
Gmina: Łanięta
hm: 1+97.80
Skala 1:100



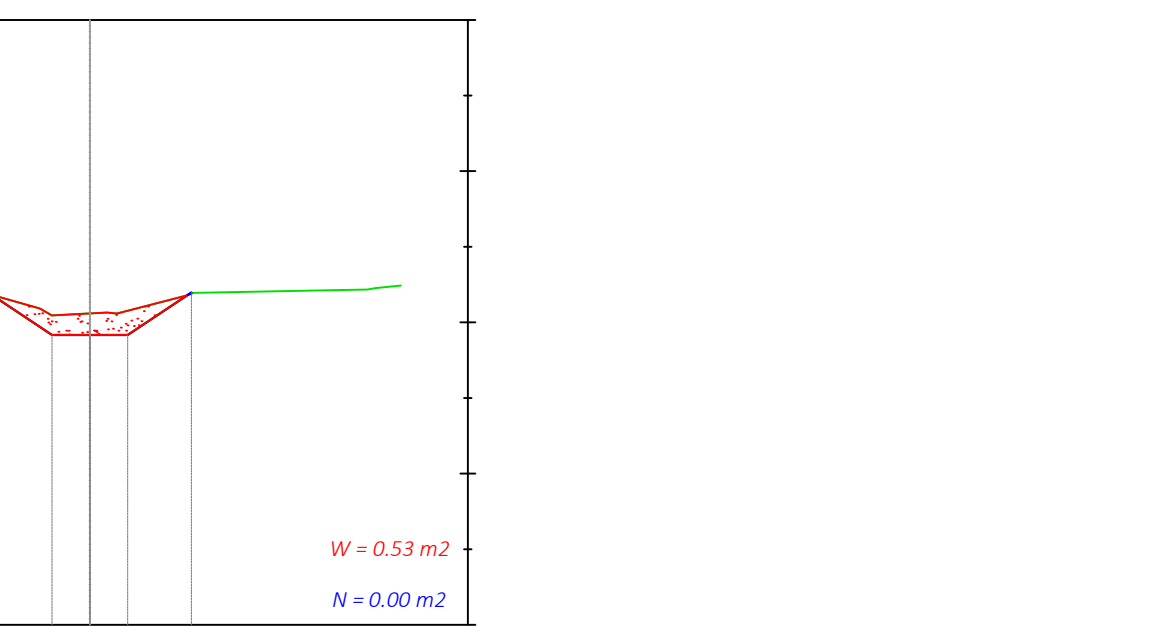
Odsunięcia od osi	
Rzędne projektowe	
Rzędne terenu	

Przekrój poprzeczny nr 21
Rów R-D
działka nr 121
Obręb: 0007 Kąty
Gmina: Łanięta
hm: 2+10.00
Skala 1:100



Odsunięcia od osi	
Rzędne projektowe	
Rzędne terenu	

Przekrój poprzeczny nr 22
Rów R-D
działka nr 121
Obręb: 0007 Kąty
Gmina: Łanięta
hm: 2+20.00
Skala 1:100



Odsunięcia od osi	
Rzędne projektowe	
Rzędne terenu	